










## Route ab Garmisch-Patenkirchen/Mittenwald

-  Sie verlassen **Mittenwald**.
-  Bleiben Sie auf der **Innsbrucker Straße (ST2042)** und folgen Sie dem Straßenverlauf für 173 m.
-  Verlassen Sie die **Innsbrucker Straße (ST2042)** und fahren weiter geradeaus auf die **B2**. Folgen Sie dem Straßenverlauf für 3.65 km.
-  Sie verlassen Deutschland.
-  Sie erreichen Österreich.
-  Verlassen Sie die Straße **B2** und fahren weiter geradeaus auf die **Seefelder Bundesstraße (B177)**. Folgen Sie dem Straßenverlauf für 21.00 km.
-  Verlassen Sie die **Seefelder Bundesstraße (B177)** und fahren **an der Anschlußstelle Zirl Ost** auf die **A12** in Richtung **E60, A12, Brenner, Innsbruck, E533** . Folgen Sie der A12 für 10.21 km.
-  Wechseln Sie **am Knoten Innsbruck-Wilten** von der **A12** auf die **A13** in Richtung **E45, A13, Brenner, Innsbruck-Süd, Bozen** . Folgen Sie der A13 für 25.16 km
-  Verlassen Sie die **A13 an der Anschlußstelle (27) Nösslach** in Richtung **Nösslach** und fahren auf die Straße **Nösslach**. Folgen Sie dem Straßenverlauf für 647 m.

die letzten Meter ab der Autobahnausfahrt ...

